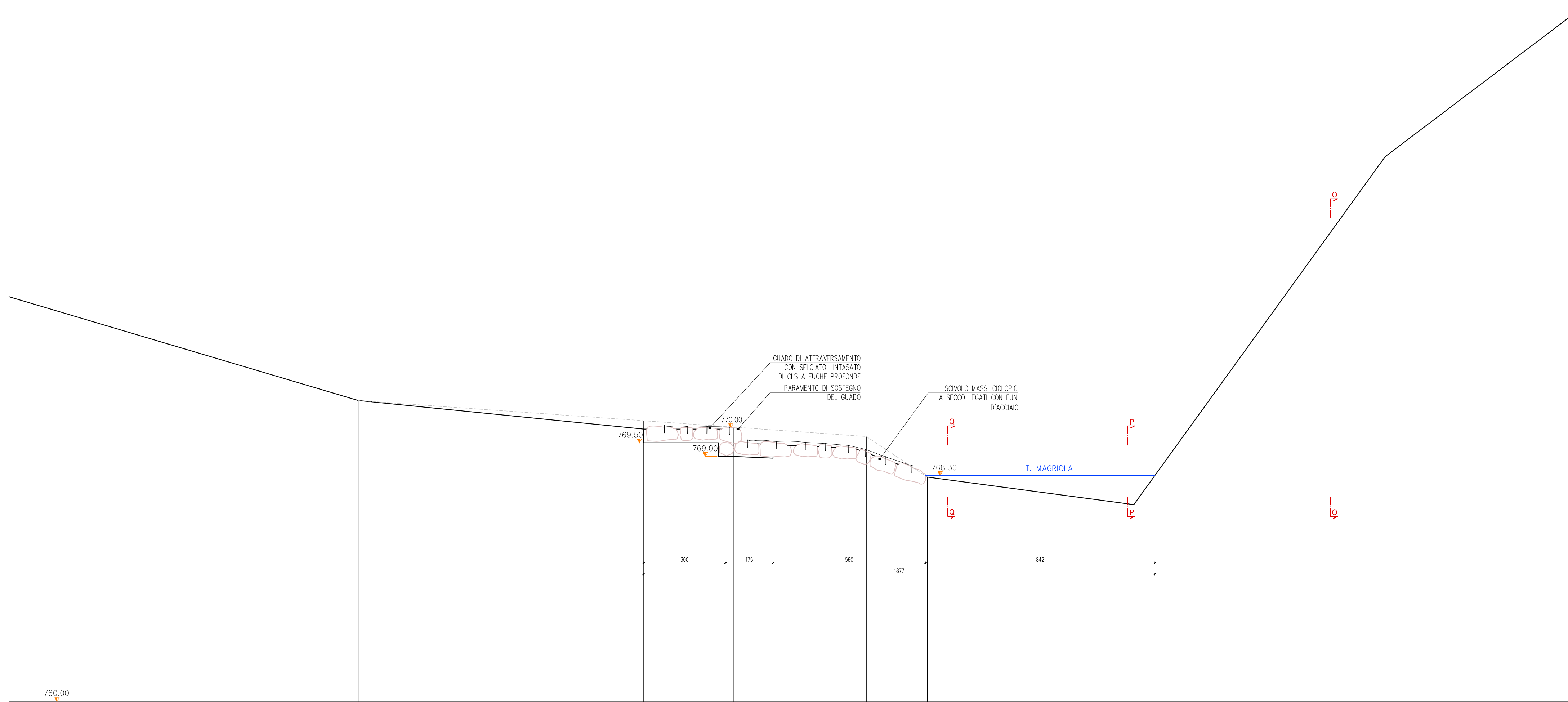
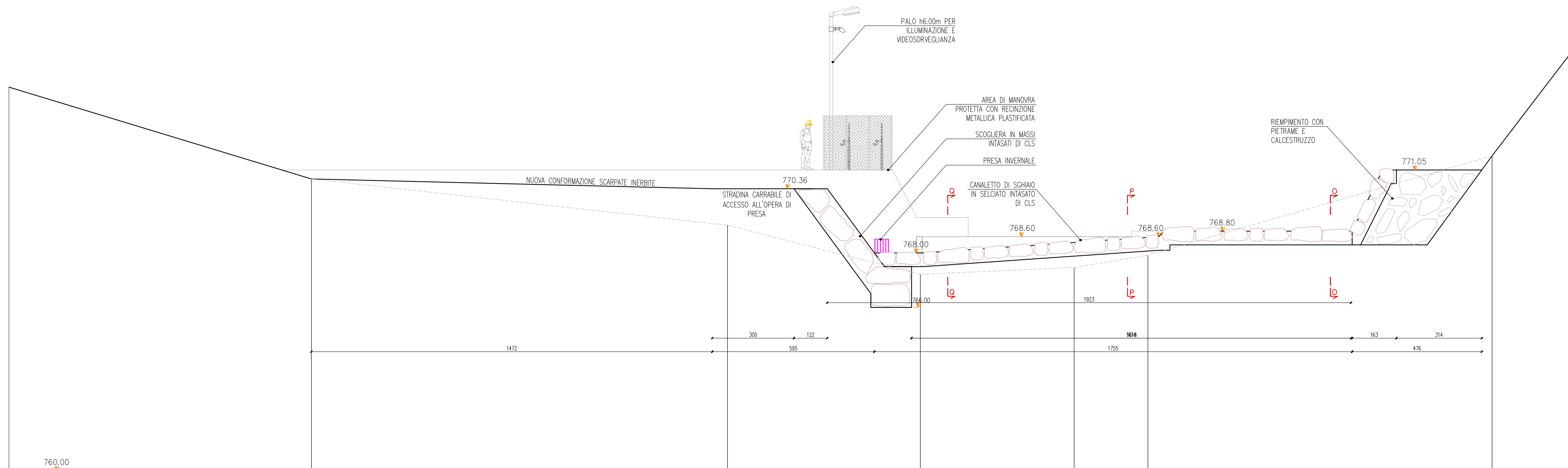


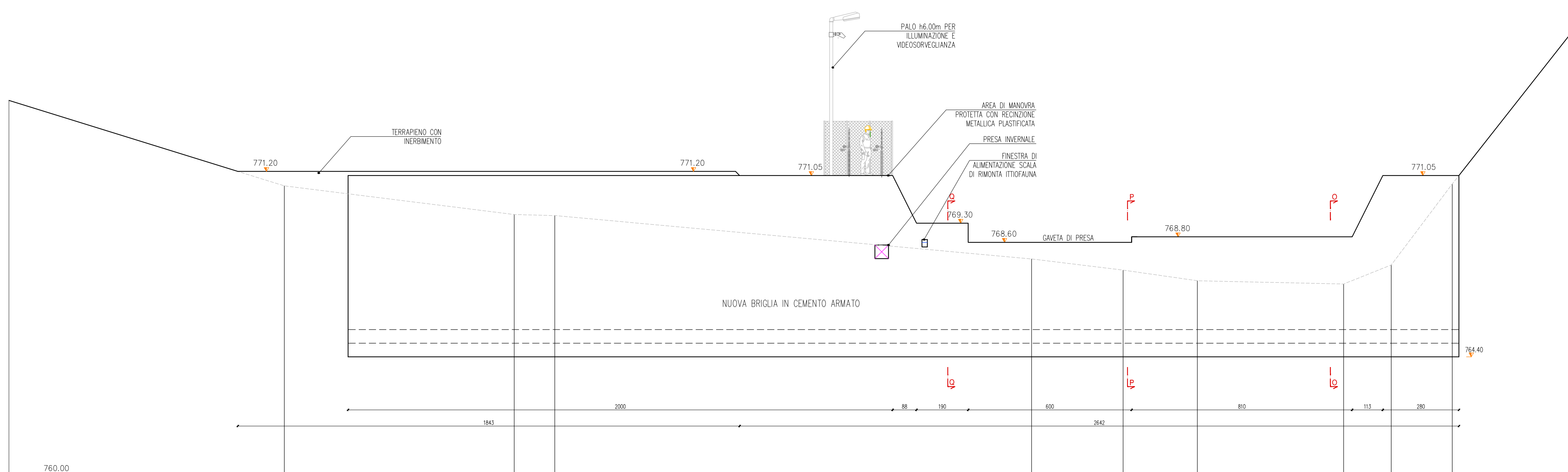
SEZIONE H-H
Scala 1:100



SEZIONE I-I
Scala 1:100



SEZIONE L-L
Scala 1:100



PARATOIE PRESA MAGRIOLA				
CODICE PARATOIA	PAR.MAG.1	PAR.MAG.2	PAR.MAG.3	PAR.MAG.4
DESCRIZIONE POSIZIONE	PARATOIA DI PRESA INVERNALE	PARATOIA DI SPURGO PRESA	PARATOIA DI INTERCETTAZIONE PRESA	PARATOIA DI SCARICO D'ESARABATORE
N° LATI TENDE	4	4	4	4
BATTENTE MASSIMO SUL FONDO	3.05 m	4.55 m	4.15 m	2.50 m
DIMENSIONI DEL FORO LxH	0.50m x 0.50m	0.50m x 0.50m	1.10m x 1.00m	0.50m x 0.50m
DIMENSIONI DELLA PARATOIA LxH	0.60m x 0.55m	0.60m x 0.55m	1.20m x 1.05m	0.60m x 0.55m
QUOTA PAVO DI CALPESTO RISPETTO FONDO CANALE	3.05 m	4.55 m	4.15 m	2.70 m
CHIUSURA A GRAVITA'	NO	NO	NO	NO
ALIMENTAZIONE	ELETTRICO	ELETTRICO	ELETTRICO	ELETTRICO

PROVINCIA DI MASSA CARRARA
Comune di Pontremoli

San Giorgio Srl

IMPIANTO IDROELETTRICO

MAGRIOLA

sul torrente Magriola

PROGETTO PER L'OTTENIMENTO
DELL'AUTORIZZAZIONE UNICA
AI SENSI DEL D.L.G.S. 387/03

31/05/2013 AGGIORNAMENTO TABELLA PARATOIE
10/05/2013 PRIMA STESURA
Data Descrizione dell'aggiornamento

Progettazione a cura di:
San Giorgio S.r.l.
Via Masone, 21
54037 PONTREMOLI (MS)
info@sanorgio.it - www.sanorgio.it

Con la collaborazione di:
SQUIDENG S.r.l.
Piazza Marconi, 4/10 - S.P.C.
25047 SANSEBASTIANO POSE (BS)
Tel/Fax: 03045226566
www.solideng.it - info@solideng.it

Contenuto della tavola:
SEZIONI OPERA DI PRESA T. MAGRIOLA

Tavola
08a
Scala 1:100

Il Progettista:

Il Proponente: